



Notifié le		Partie réservée au visa de la Sous-Préfecture
Notification reçue le		
Publié le	06 DEC 2019	
Certifié exécutoire, le Maire		
		

Service : Voirie

**POLICE DE LA CIRCULATION**

Limites de l'agglomération sur les routes départementales et communales

Le Maire de la Ville de Béziers,

VU le Code Général des Collectivités Territoriales, notamment les articles L.2212-2, L.2212-5 et L.2213-1 à L.2213-6 ;

VU le Code de la Route, notamment ses articles L.325-1 et suivants, L.411-1, R.130-10, R325-1 et suivants et R.417-9 et suivants ;

VU le Code Rural et de la Pêche Maritime

VU le Code Pénal, notamment les articles 131-13 et R.610-5 ;

VU le Code de Procédure Pénal, notamment les articles 529 et suivants et R.48-1 et suivants ;

VU l'Arrêté Municipal du 14 novembre 1955 sur la police de la circulation et du stationnement modifié ;

VU l'arrêté N°712 publié le 27 mars 2012

VU le règlement de voirie adopté par délibération du Conseil Municipal du 25 février 2008 ;

**CONSIDERANT** qu'il importe de prendre les mesures nécessaires afin de préserver la sécurité des usagers de la voie publique.

**ARRÊTE**

**ARTICLE 1** : l'arrêté n°712 publié le 27 mars 2012 est abrogé et remplacé par le présent arrêté

**ARTICLE 2** : les entrées de l'agglomération de Béziers seront délimitées par les panneaux EB 10 ET EB 20 implantés comme suit (coordonnées GPS) concernant les routes départementales

- A - Route Départementale 14 (43,341502 / 3,198007)**
- B - Route Départementale 612b direction Maureilhan (43,341382 / 3,181506)**
- C - Route Départementale 11 (43,336769 / 3,182250)**
- D - Route Départementale 19 (43,333207 / 3,212168)**
- E - Avenue Joseph Lazare (43,328949 / 3,231960)**
- F - Avenue du Capiscol (43,328333 / 3,243236)**
- G - Route Départementale 612b direction Villeneuve les Béziers (43,331215 / 3,238569)**
- H - Avenue Jean Foucault (43,331144 / 3,262704)**
- I - Avenue du Viguiier (43,332747 / 3,263873)**
- J - Rue de Stravropol (43,333296 / 3,268770)**
- K- Pénétrante Route Départementale 612 sur ZAC de Bastit (43,338128 / 3,273457)**
- L - Pénétrante Route Départementale 612 sur giratoire Géant Casino (43,340834 / 3,264224)**
- M - Pénétrante Route Départementale 612 sur ZAC de la Domitienne (43,345314 / 3,257744)**
- N - Route de Bessan sortie giratoire Vincent Badie (43,347926/3,254086)**
- O - Boulevard Pierre Malafosse (43,347060 /3,252809)**
- P - Pénétrante Route Départementale 612 sur ZAC de la Domitienne (43,352201 / 3,25141)**
- Q - Chemin de Badones (43,354993 / 3,252766)**
- R- Route Nationale 9 Direction Pézénas (43,359476 / 3,246128)**
- S - Boulevard du Languedoc (43,363045 / 3,238795)**
- T - Boulevard Ernest Emingway (43,364513 / 3,224159)**
- U - Route départementale 909 direction Bédarieux (43,364350 / 3,223626)**
- V - Ancienne route de Bédarieux (43,366276 / 3,218563)**
- W - Avenue du Préfet Claude Erignac (43,362414 / 3,217444)**
- X - Route départementale 154 direction Corneilhan (43,365061 / 3,210578)**
- Y - Route départementale 19 direction Lignan sur Orb (43,349591 / 3,203415)**

**ARTICLE 3 :** Les panneaux et marquages au sol matérialisant ces mesures seront mis en place par les soins des Services Techniques de la Ville de Béziers.

**ARTICLE 4 :** Conformément aux dispositions du Code de Justice Administrative, le présent arrêté peut faire l'objet d'un recours pour excès de pouvoir devant le Tribunal Administratif dans le délai de deux mois à compter de sa notification.

**ARTICLE 5 :** Madame la Directrice Générale des Services de la Mairie, Monsieur le Commissaire Central de Police, et Monsieur le Directeur de la Direction de la Police Municipale de la Mairie, sont chargés chacun en ce qui les concerne, de l'exécution du présent arrêté.

06 DEC 2019

Fait en l'Hôtel de Ville de Béziers, le



Pour ampliation et par délégation de signature  
**Emme HANNEN**  
 Directeur du Département de la Voirie  
 et des Espaces Publics



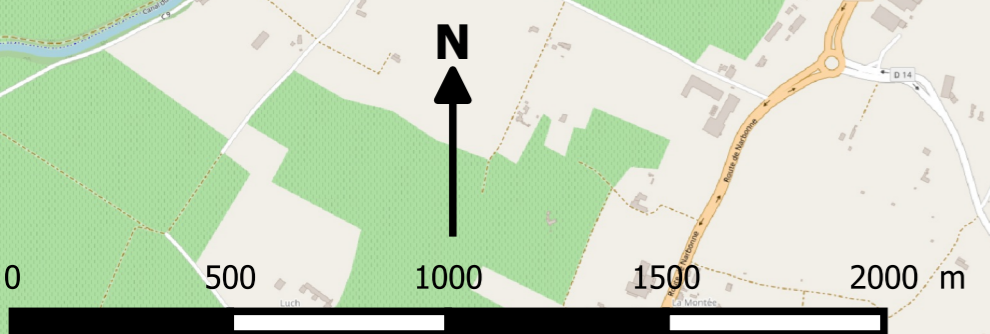
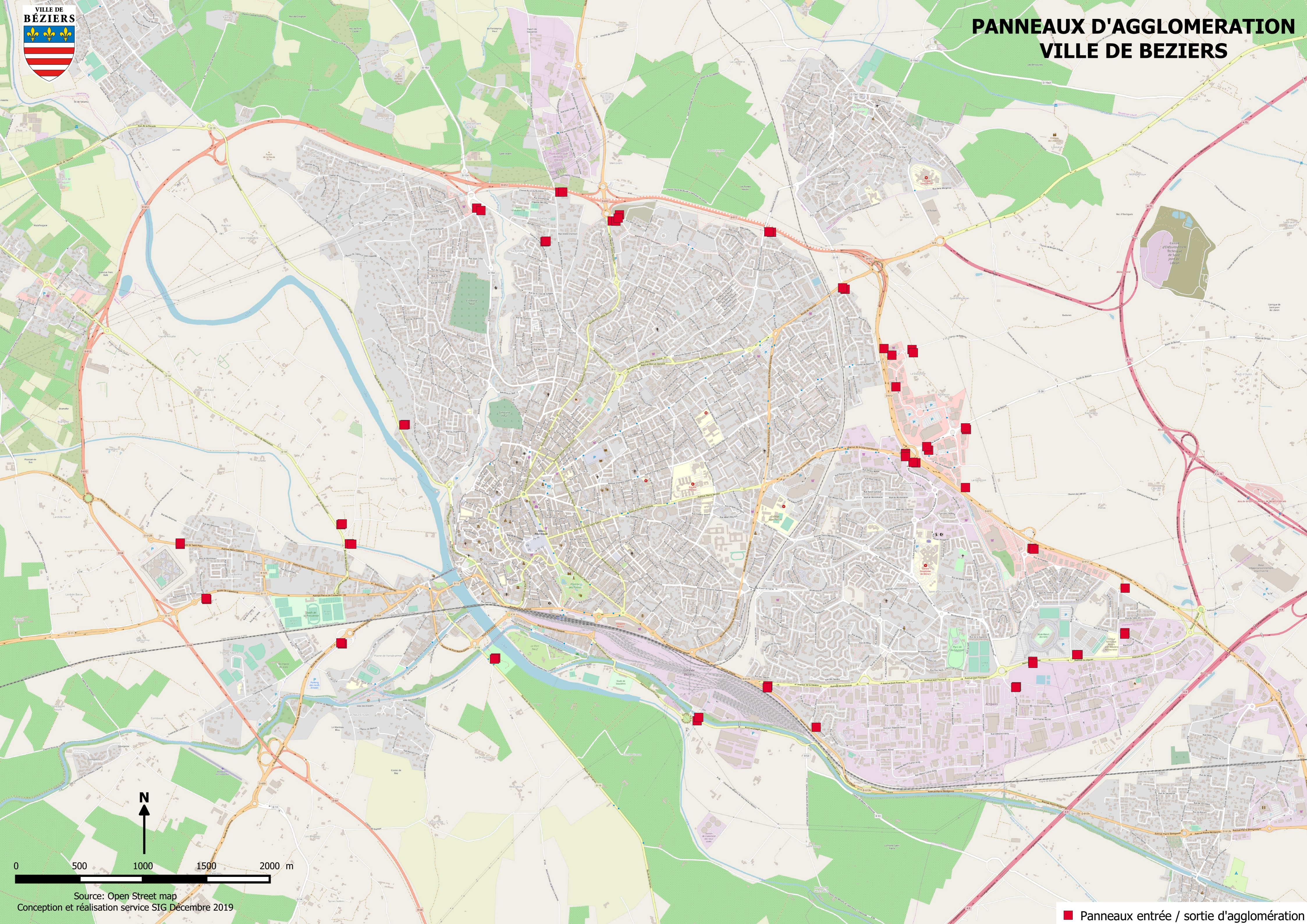
**Robert MENARD**  
 Pour le Maire par délégation  
 l'Adjointe Déléguée

**Odette DORIER**  
 Adjointe chargée de la Voirie, des Transports  
 du Stationnement et de la Signalétique





# PANNEAUX D'AGGLOMERATION VILLE DE BEZIERS



Source: Open Street map  
Conception et réalisation service SIG Décembre 2019

■ Panneaux entrée / sortie d'agglomération

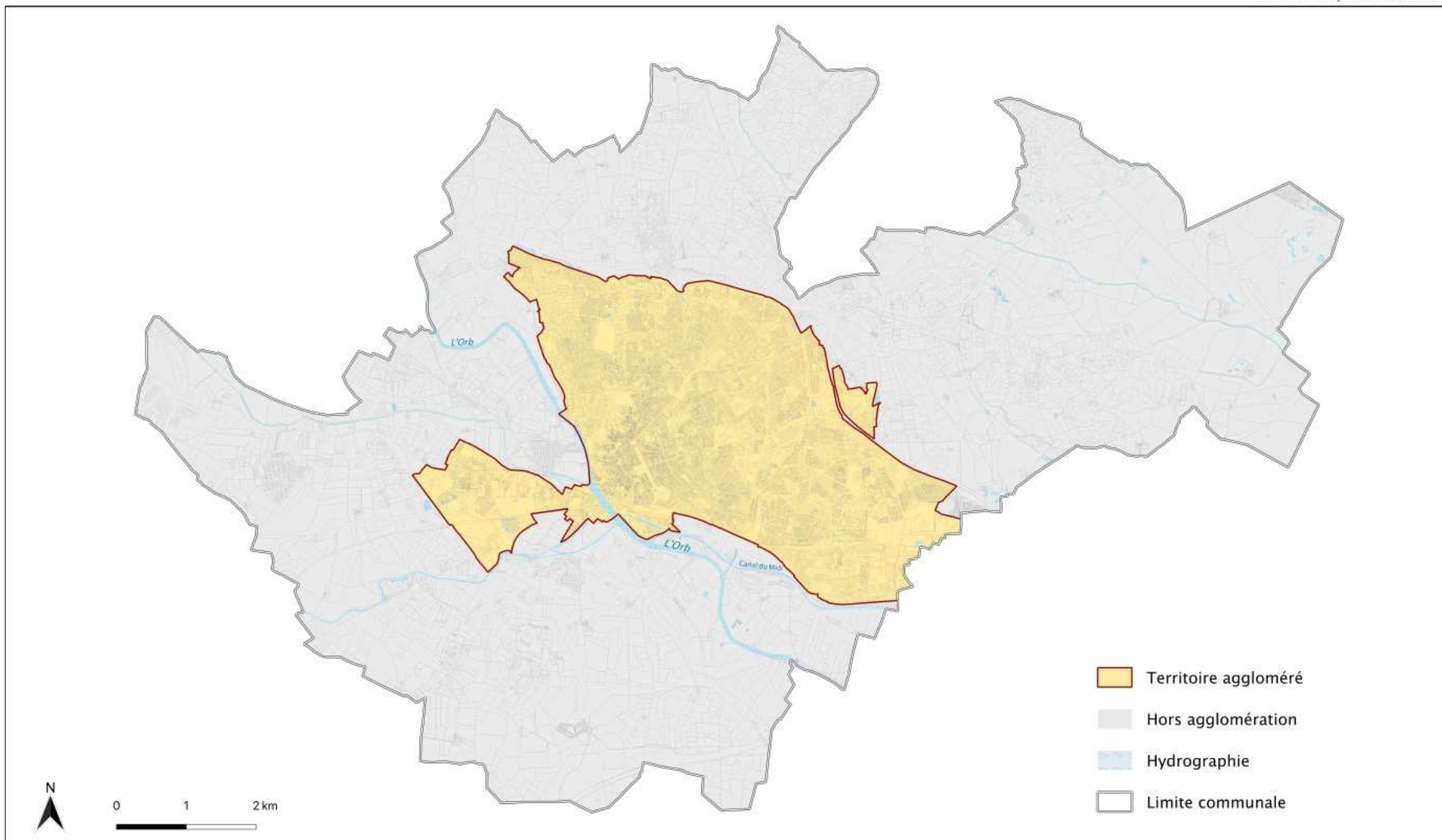




## REGLEMENT LOCAL DE PUBLICITE

### Les territoires agglomérés

Cadre & Cité, Décembre 2019



*Les limites du territoire aggloméré*